Przekrój przez nawierzchnię mineralną
skala 1:10

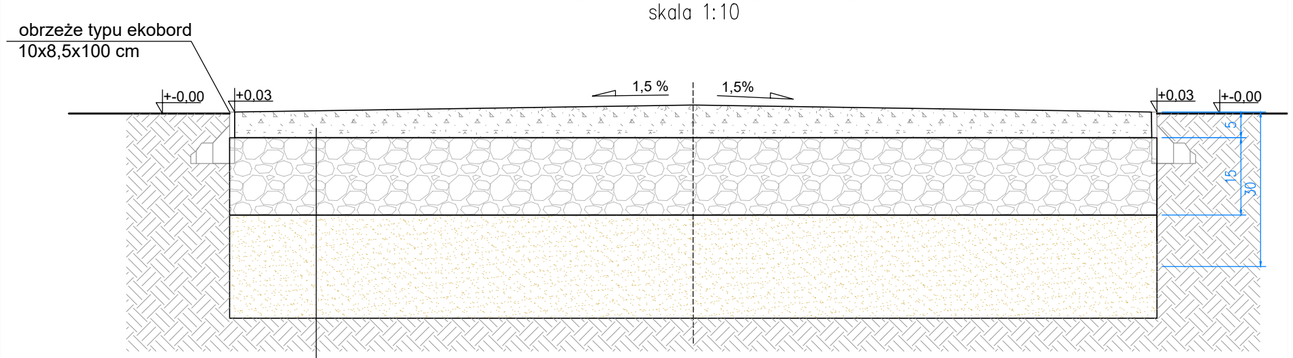

6 cm	warstwa gliny, piasku i żwiru w proporcjach 1:2:5
15 cm	kruszywo łamane stablilzowane mechnaicznie fr. 0-31,5 mm
20 cm	warstwa odsączajaca z piasku
	grunt rodzimy

Przekrój przez nawierzchnię z płyt ażurowych
skala 1:10

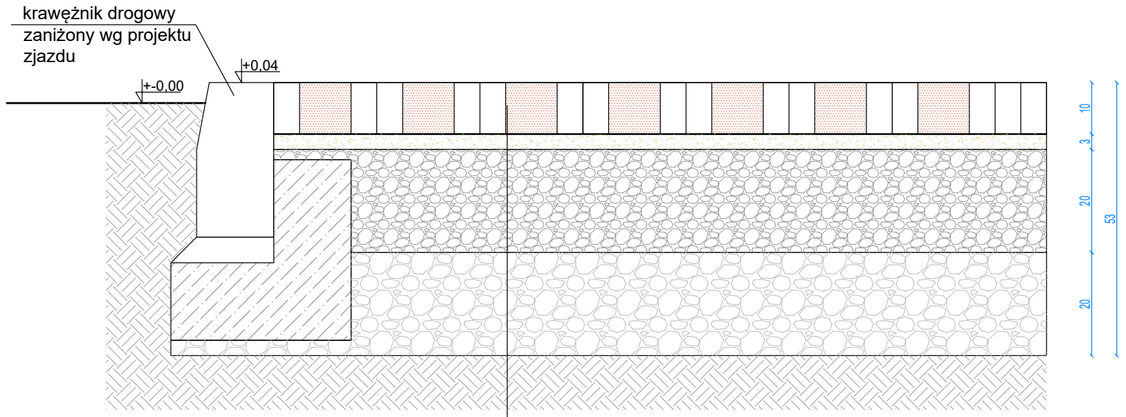

10 cm	płyta ażurowa 40x60 cm wypełniona ziemią
	warstwa geowłókniny
3 cm	podsypka piaskowa
20 cm	kruszywo łamane o fr. 0-31,5 mm stabilizowane mechanicznie
20 cm	kruszywo łamane o fr. 31,5-63 mm stabilizowane mechanicznie

Przekrój przez nawierzchnię z kostki betonowej
skala 1:10



6 cm	kostka betonowa 10x20 cm kolor szary
3 cm	podsypka cementowo-piaskowa 1:4
15 cm	kruszywo łamane o fr. 0-31,5 mm stabilizowane mechanicznie
15 cm	warstwa odsączajaca z piasku

UWAGA: PRZED ROZPOCZĘCIEM ROBÓT BUDOWLANYCH WYKONAWCA JEST ZOBOWIĄZANY DO DOKŁADNEGO ZAPOZNANIA SIĘ ZE WSZYSTKIMI CZĘŚCIAMI PROJEKTU. WSZYSTKIE PODANE W NINIEJSZYM PROJEKCIE WYMIARY NALEŻY SPRAWDZIĆ W NATURZE

INWESTOR	GMINA BĘDKÓW ul. Parkowa 3 97-319 Będków		
ADRES	działka ewid. 1014, 492, obręb 0014 województwo łódzkie, powiat tomaszowski, gmina Będków identyfikator działki: 101602_2.0014.1014, 101602_2.0014.492		
TYTUŁ PROJEKTU	Budowa obiektów małej architektury i utwardzenia terenu wraz z budową instalacji elektroenergetycznej i oświetlenia terenu oraz budowa przyłącza wodociągowego w ramach zadania: Budowa placu rekreacyjno-wypoczynkowego w Rzeczkowie		
ETAP	PROJEKT BUDOWLANY		
BRANŻA	architektoniczna		
PROJEKTANT	mgr inż. arch. Bartłomiej Pawełczuk nr upr. 242/LBOKK/2018		
BRANŻA	architektoniczna		
SPRAWDZAJĄCY	mgr inż. arch. Dagmara Ciosek nr upr. 295/LBOKK/2022		
TYTUŁ RYSUNKU	Przekroje przez nawierzchnie		
REWIZJA A	SKALA 1:10	DATA 10.10.2025	NR RYSUNKU A02